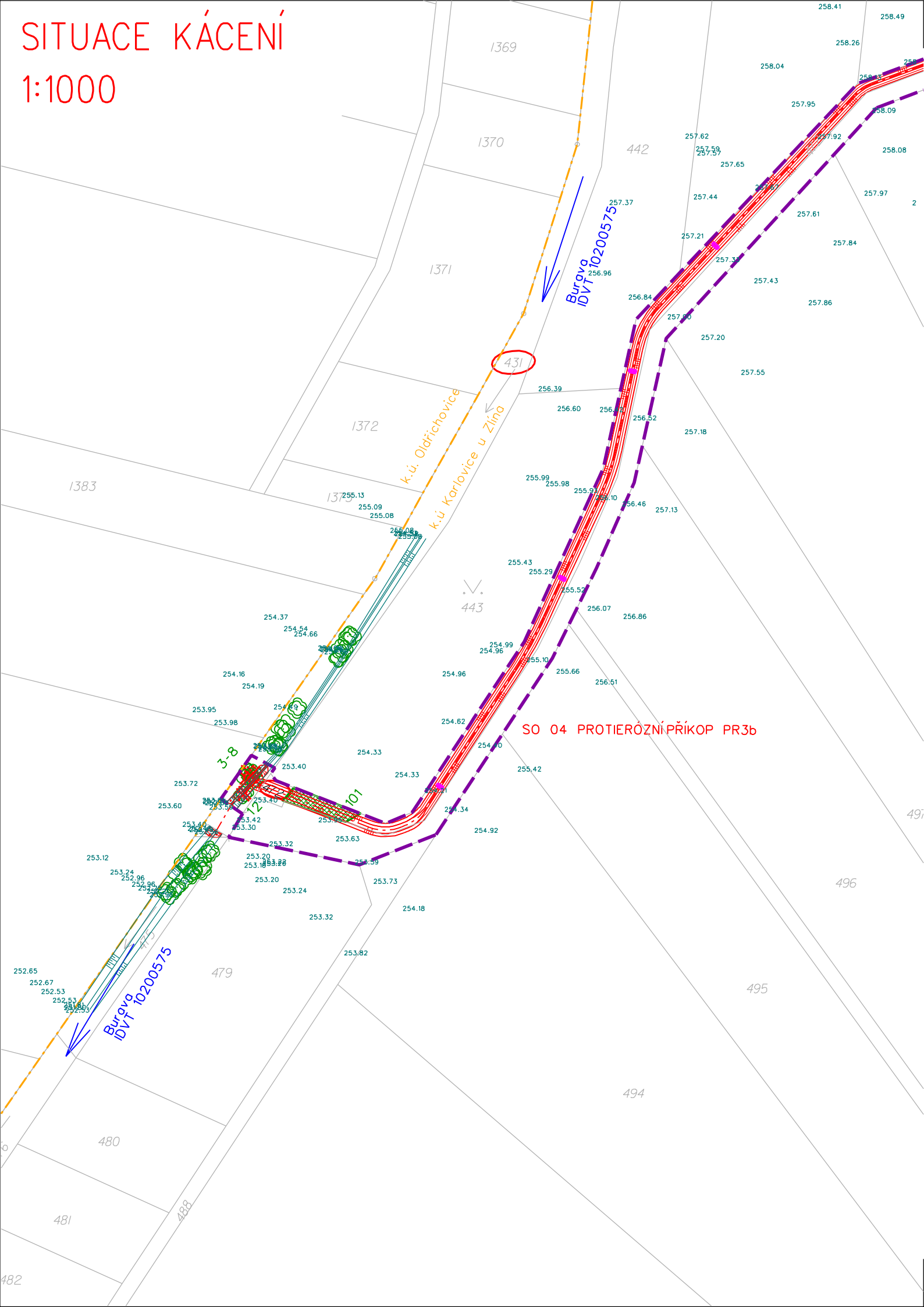












SITUACE KÁCENÍ

1:1000




P.č.	VP	Taxon	dřeviny dle Ø kmene v cm (ks)						celkem	zapojený porost (m²)	parcela p.č.
			do 10	10-25	26-50	51-70	71-100	>100			
			obvod kmene v cm								
			10-30	31-79	80-157	158-220	221-314	>314			
1	S	vrba		1					1		431
2	S	vrba	1						1		431
3	S	vrba		1					1		431
4	S	vrba		1					1		431
5	S	vrba		1					1		431
6	S	vrba	1						1		431
7	S	vrba	1						1		431
8	S	vrba	1						1		431
101	PS	olše (mladé)							0	55	472
CELKEM			4	4	0	0			8	55	

LEGENDA:

- | | |
|---|----------------------------|
|  | parcela KN, parcelní číslo |
|  | polohopis a výškopis |
|  | návrh |
|  | parcela dotčená kácením |
|  | samostatný strom |
|  | strom určený ke kácení |
|  | kácení zapojeného porostu |
|  | obvod staveniště |
|  | hranice k.ú. |
|  | kamenný práh |



VÝŠKOVÝ SYSTÉM: B_pv
SOUŘADNICOVÝ SYSTÉM: S-JTSK

Vypracoval	Zodpov. projektant	Hl. ing. projektu	Vedoucí střediska	 <div>AGPOL s.r.o. Jungmannova 153/12 779 00 Olomouc Česká republika</div>	
Kubílková Marcela	Ing. Pavel Ježík, Ph.D.	Ing. Pavel Ježík, Ph.D.	Ing. Vaculín O., Ph.D.		
<i>Kubílková</i>	<i>Ježík</i>	<i>Ježík</i>	<i>Vaculín</i>		
Místo stavby	k.ú. Karlovice u Zlína		Kraj		Počet formátů
Investor	Státní pozemkový úřad ČR, KPÚ pro Zlínský kraj			Datum	2A4
Akce - objekt	Protierozní opatření v k.ú. Karlovice u Zlína			Stupeň	06/2021
				Zakázkové číslo	DSP+DPS
				Archivní číslo	2943/060
Příloha	Situační výkres kácení zeleně			Měřítko	Číslo výkresu
				1:1000	C.4